



# Toelichting

## Achtergrond

Deze presentatie is ontwikkeld door het Ministerie van Binnenlandse Zaken, de Waarderingskamer en de VNG. Deze presentatie heeft als doel het belang van geodata te verspreiden onder bestuurders in Nederland.

## Voor wie?

(Medewerkers van) gemeenten, samenwerkingsverbanden, waterschappen of provincies kunnen deze presentatie gebruiken om binnen hun organisatie collega's, management en/of bestuurders te informeren. De gebruiker van de presentatie kan daarbij dit format gebruiken en desgewenst aanvullen en/of aanpassen naar de specifieke context van zijn of haar organisatie. In de notities bij elke sheet worden suggesties gedaan voor de bespreking.

## Status

De presentatie heeft een informatief karakter. De beschreven ontwikkelingen gaan de komende jaren reële impact op overheidsorganisaties hebben. Aan de andere kant heeft er nog geen besluitvorming plaatsgevonden en is het nog niet mogelijk de daadwerkelijke consequenties in termen van tijd en geld te duiden. Zie dit document dus vooral als een instrument om te informeren en het gesprek aan te wakkeren. Nadere informatie en formele communicatie zullen volgen.





# Geodata

*Een fundament voor grote  
maatschappelijke opgaven*



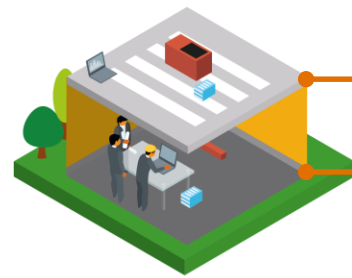
**DiS Geo**

Doorontwikkeling  
in Samenhang



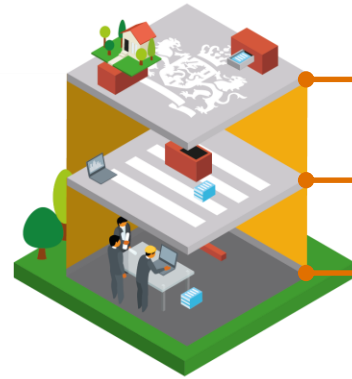
Datagedreven werken





Implementatie omgevingswet  
Datagedreven werken





Bouwopgave en stikstofcrisis

Implementatie omgevingswet

Datagedreven werken





Energietransitie

Bouwopgave en stikstofcrisis

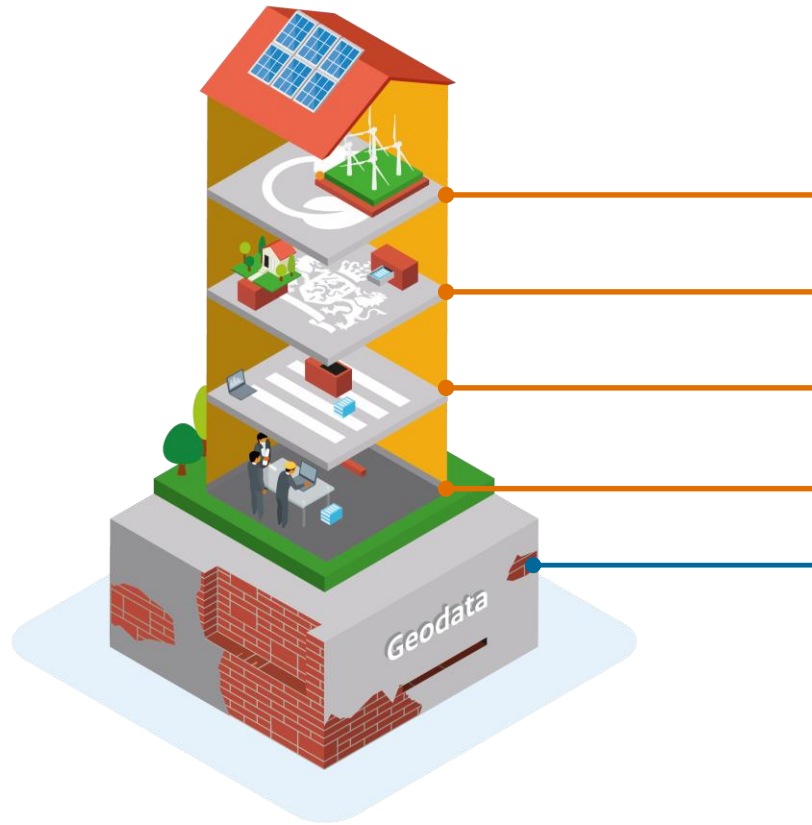
Implementatie omgevingswet

Datagedreven werken





# Geodata als fundament



Inzicht woningvoorraad, zonnepanelen, aardgasvrije wijken

Integrale plannen op basis van beschikbare bouwlocaties, stikstof, mobiliteit en economie

Integrale afweging op basis van wat er is, kan en mag op een bepaalde locatie

Beter beleid op basis van data

“Geobasisregistraties”





## Werk in uitvoering

**Samen** werken we continu aan dit fundament.

**Samen** ontwikkelen we door!





# Doorontwikkeling in Samenhang



Van Geobasisregistraties op eilanden naar één samenhangend beeld





## DiS Geo

Doorontwikkeling in samenhang



DiS Geo neemt initiatief en zorgt dat **alle stappen die vanaf nu gezet worden** in de doorontwikkeling van de (geo)basisregistraties in ieder geval ***in samenhang*** **gebeuren** en in lijn met de behoeftes van de gebruiker.



# Ontwikkelingen op het gebied van (geo)basisregistraties

(klik op de link voor meer informatie)

- ▶ [Samenhangende Objectenregistratie](#) *DiS Geo*
- ▶ [Architectuurvisie geobasisregistraties in samenhang](#) *DiS Geo*
- ▶ [Common Ground](#) *VNG*
- ▶ [Haal Centraal](#) *VNG*

Volg het laatste nieuws rondom de doorontwikkeling van de geobasisregistraties in samenhang op [www.geobasisregistraties.nl](http://www.geobasisregistraties.nl)





## Website

[www.geobasisregistraties.nl](http://www.geobasisregistraties.nl)

## E-mail

[DISGEO@minbzk.nl](mailto:DISGEO@minbzk.nl)

