



DiS Geo:

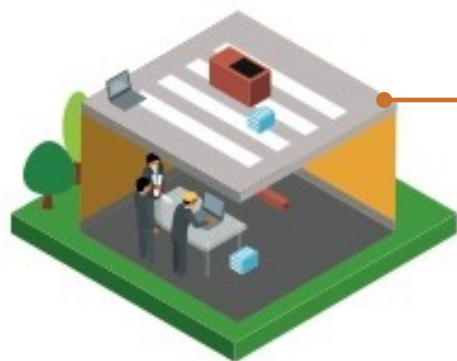
Samen bouwen aan het
geofundament



DiS Geo

Doorontwikkeling
in Samenhang





Datagedreven werken

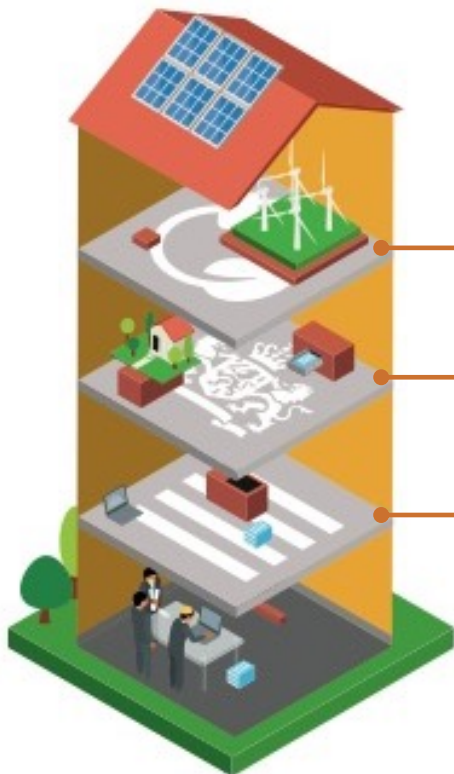




Implementatie omgevingswet

Datagedreven werken





Energietransitie

Implementatie omgevingswet

Datagedreven werken





Geodata als fundament

- Om gegevens van nutsbedrijven te koppelen
 - Bij het (automatisch) beoordelen van vergunningsaanvragen
 - (geo)data als input voor beleid
-
- “Geobasisregistraties”





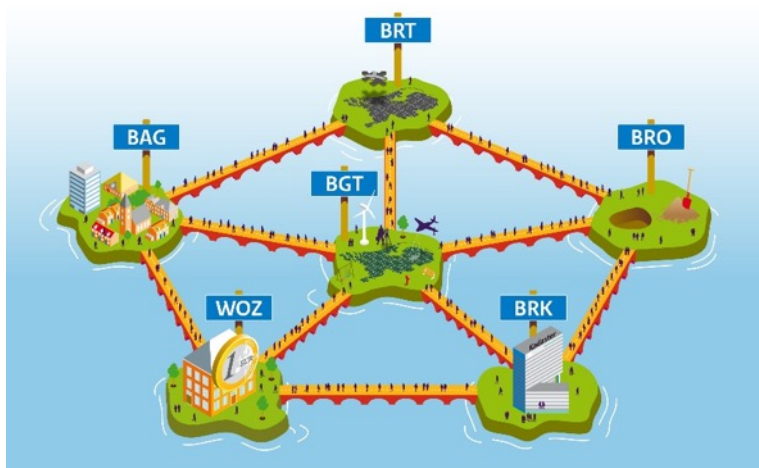
Werk in uitvoering

Samen werken we continu aan dit fundament. **Samen** ontwikkelen we door!





Doorontwikkeling in Samenhang



Van Geobasisregistraties op eilanden naar één samenhangend beeld





DiS Geo

Doorontwikkeling in samenhang



DiS Geo stuurt en zorgt ervoor dat **alle stappen die vanaf nu gezet worden** in de doorontwikkeling van de (geo)basisregistraties in ieder geval **in samenhang gebeuren** en in lijn met de behoeftes van de gebruiker.





Groepsindeling

Groep	Brainstorm Groep 1	Brainstorm Groep 2
Deelnemers	Wolfram Schmidt	Harry Peters
	Wilco Swerink	Roselie Wijtenburg
	Gosia Wrzesinka	Tony Baving
	Carin Stavast	Mieke van Schaik
	Gert Prins	Willem Zaadnoordijk
	Harm Russcher	Jenneke Brantjes
	Florien de Jong	Bram van Doorn
	Niels van de Graaf	Michael Adamse
	Roosje Kruiper-van Bavel	Harro Spanninga
	Elise Wagenmaker	





Vraag 1 Brainstorm deel 1

1. Op basis van de resultaten van het gebruikersonderzoek, wat vind jij het belangrijkste dat als eerste wordt verbeterd?





Vraag 2 Brainstorm deel 2

2. Denk alvast na over de onderstaande winstpakkers. Hoe kan je bij het uitvoeren van die processen optimaal gebruik maken van gegevens uit het stelsel van basisregistraties? Zien jullie winstpakkers of juist knelpunten die zouden moeten worden weggenomen?

Deze vragen werken we verder uit tijdens de workshop.

- WOZ-waarde vaststellen en belasting heffen- en innen
- Bijstandsuitkering toekennen
- Toezicht en handhaving

